



Leben in **BADENDORF**

Informationen für
unsere Bürgerinnen/Bürger



Liebe Bürgerinnen und Bürger

Schon seit langem wollen wir Informationen rund um den Lebensraum Badendorf den Bürgern gesammelt vermitteln.

Eine Bürger-Infomappe steht nun für Sie in ihrer ersten Version gedruckt und auch für unsere Online-Nutzer bereit.

Wir haben versucht, möglichst viel aus dem Dorf und der Umgebung für Sie darzustellen.



Stöbern Sie ein wenig darin herum.
Wenn Sie Verbesserungsvorschläge haben,
nehmen wir sie gerne auf.

Wir möchten, dass Sie gerne in Badendorf leben und
hoffen, dass diese Broschüre einen kleinen Beitrag dazu
leistet.

Liebe Grüße
Bürgermeister
Volker Brockmann

Inhalt

Vorwort Bürgermeister	1
Karte mit unseren Nachbarn	6
Kontakt Gemeinde	7
Gemeinde	7
Politik	8
Gemeindevertretung, Fraktionen und Ausschüsse	8
Bürgerinformationssystem	8
Steuern und Gebühren	8
Behörden & Ämter	9
Amt Nordstornarn	9
Kreis Stormarn	10
Grundbuchamt	11
Katasteramt	11
Ortslage und Verkehr	12
ÖPNV	12
AST	13

Bildung	15
Kindertagesstätte	15
Dörfergemeinschaftsschule Zarpen (DGS).....	16
Immanuel-Kant-Schule Reinfeld (KGS).....	17
Erich-Kästner-Schule Reinfeld (EKS).....	18
Für alle	19
Das Gemeinschaftshaus.....	19
Spielplatz.....	20
Bücherecke	21
Fahrbücherei.....	21
Feste & Dorfkalender	22
Organisationen, Vereine und Verbände.....	22
Freizeit & Sport	23
TSV Badendorf e.V.....	23
Freiwillige Feuerwehr & Jugendfeuerwehr.....	24
Kirche Zarpen & Pfadfinder „Die Zarpener Wölfe“	25
Rad-, Reit- und Wanderwege	26
Karte Nord.....	27
Karte Süd	28

Versorgung	29
Trinkwasserversorgung durch die Gemeinde.....	29
Gasversorgung (Netzbetreiber)	29
Stromversorgung (Netzbetreiber).....	30
Telekommunikationsnetze.....	30
Entsorgung	31
Abwasser/Schmutzwasser, durch die Gemeinde Badendorf.....	31
Schmutzwasser Vakuum-System in Badendorf.....	32
Regenwasser.....	34
Kanalkataster.....	35
Abfall & Recyclinghof	37
Grüncontainer, Glas & Papier	37
Häckselaktion	37

Notfälle und ärztliche Versorgung	39
Notrufnummern	39
Verhalten bei Notfällen.....	39
Ärztlicher Bereitschaftsdienst.....	40
Kinderärztlicher Notdienst	41
Säuglings- und Kleinkindernotdienst der AWO Schleswig-Holstein gGmbH	41
Kinder- und Jugendnotdienst	42
Zahnärztliche Notdienstpraxen	42
Giftnotrufzentrale.....	42
Notdienstapotheken.....	42
Notruf und Beratung für vergewaltigte Frauen und Mädchen.....	43
Wespennotdienst	43
Tierärzte	43
Notfalldose	44
Über Badendorf	45
Impressum	46
Das Wappen von Badendorf	47

Kontakt Gemeinde

Gemeinde

Für gemeindliche Angelegenheiten ist der Bürgermeister der erste Ansprechpartner.


BGM Volker Brockmann (KWV Badendorf)
Hauptstraße 6
23619 Badendorf

Telefon: [0451 49 88 68 9](tel:04514988689)

Mobil: [0171 44 80 70 3](tel:01714480703)

E-Mail: buergermeister.badendorf@amt-nordstormarn.de

Web: <http://BGM.kwv-badendorf.de>



Politik

Gemeindevertretung, Fraktionen und Ausschüsse

Die Badendorfer Gemeindevertretung besteht aus 11 Mitgliedern mit dem Bürgermeister an der Spitze. Von den elf Sitzen in der Gemeindevertretung hat die Wählergemeinschaft KWV seit der Kommunalwahl am 6. Mai 2018 sieben Sitze und die CDU vier Sitze. Die öffentlichen Gemeinde- und Ausschusssitzungen finden im Gemeinschaftshaus statt. Geplante Sitzungstermine werden in der Zeitung, im Bürgerinformationssystem (ALLRIS) sowie auf der Facebookseite angekündigt. Badendorf ist zudem Mitglied im SHGT (**S**chleswig-**H**olsteinische **G**emeindetag), welcher die Belange von Gemeinden, Ämtern und Zweckverbänden beim Landtag und der Landesregierung vertritt. Eine Übersicht über die Gemeindevertreter findet man auf der Homepage von Badendorf (<http://badendorf.de/politik>)

Bürgerinformationssystem

Das Amt Nordstormarn hat ein Bürgerinformationssystem. Dort erhalten Sie sämtliche Informationen zu Sitzungen der Gemeindevertretungen von Badendorf und den weiteren 11 amtsangehörigen, sowie der Ausschusssitzungen des Amtes Nordstormarn. Sie können die Einladungen zu den nächsten Sitzungen sowie die Protokolle der letzten Sitzungen einsehen: <https://www.amtnordstormarn.sitzung-online.de/bi>

Steuern und Gebühren

Badendorf hat die Gemeindesteuern Gewerbesteuer, Grundsteuer und Hundesteuer. Da die Steuern von Jahr zu Jahr variieren können, erfährt man auf der Homepage von Badendorf (<http://badendorf.de>) die aktuellen Steuersätze. Das gleiche gilt für die Gebühren wie bspw. Wasser & Abwasser und Kita.

Behörden & Ämter

Amt Nordstornarn

Mit der Amtsverwaltung des Amtes Nordstornarn steht Ihnen ein kompetentes und freundliches Verwaltungsteam für Ihre Anliegen zur Verfügung. Das Amt Nordstornarn hat die Fachbereiche Hauptamt, Ordnungs- und Sozialamt, Kämmerei und Bauamt. Das Standesamt ist seit 2019 in Kooperation mit Reinfeld im dortigen Rathaus angesiedelt.

Amt Nordstornarn
Am Schiefen Kamp 10
23858 Reinfeld
Web: <http://www.amt-nordstornarn.de>

Telefon: [04533 / 2 00 90](tel:0453320090)
Fax: 04533 / 79 27 77
E-Mail: info@amt-nordstornarn.de



Kreis Stormarn

Bad Oldesloe ist seit 1949 Verwaltungssitz Stormarns. Vorbildlich in Sachen Service präsentiert sich der Kreis auch im Internet, über das er bis in jedes einzelne Fachgebiet hinein seinen Bürgerinnen und Bürgern zur Verfügung steht.

Kreis Stormarn
Mommsenstr. 13
23843 Bad Oldesloe

Telefon: [0 45 31 / 16 00](tel:045311600)
Fax: 0 45 31 / 8 47 34
E-Mail: info@kreis-stormarn.de

Web: <https://www.kreis-stormarn.de>



Grundbuchamt

Das Grundbuch ist ein amtliches Register, in dem Grundstücke und grundstücksgleiche Rechte (z.B. Wohnungseigentum und Erbbaurechte) verwaltet werden.

Es enthält Angaben über die Eigentumsverhältnisse, Lasten und Beschränkungen (z.B. Wege- oder Leitungsrechte, Wohnrechte und Verfügungsbeschränkungen wie Insolvenzvermerke) sowie über Grundpfandrechte (z.B. Hypotheken und Grundschulden).

Bei dem Grundbuchamt Lübeck werden u.a. die Grundbücher des Amtes Nordstormarn geführt.

Das Grundbuch enthält keine Angaben über Grundstücksgrenzen. Für Fragen hierzu ist das „Landesamt für Vermessung und Geoinformation SH“ (Katasteramt) zuständig.

Grundbuchamt Lübeck
Am Burgfeld 7
23568 Lübeck

Telefon: [0451 / 371-1289](tel:04513711289)
Fax: 0451 / 371-1349

Katasteramt

Landesamt für Vermessung und Geoinformation SH
Brolingstraße 53 b-d
23554 Lübeck

Telefon: [0451 / 30090-0](tel:0451300900)
Fax: 0451 / 30090-149
E-Mail: info@kreis-stormarn.de

Ortslage und Verkehr

ÖPNV

Eine Fahrkarte, ein Tarif und ein abgestimmtes Verkehrsangebot – das sind die Vorteile des Hamburger Verkehrsverbundes (HVV). Der HVV ist ein Verkehrs- und Tarifverbund, der das Hamburger Stadtgebiet und umliegende Gebiete in Schleswig-Holstein und Niedersachsen umfasst – auch Badendorf ist mit dabei. Leider gibt es eine Einschränkung: Die Buslinie Richtung Lübeck liegt außerhalb des HVV, ein Anschluss Lübecks an den HVV ist immer mal wieder Thema in der Lübecker Bürgerschaft gewesen – bisher leider ohne Erfolg. Die Gegenrichtung (Dahmsdorf/Zarpen) ist wiederum HVV-Gebiet.

In Reinfeld – ebenfalls HVV - gibt es einen barrierefreien Bahnhof mit Parkplätzen, durch zukünftig geplante Baumaßnahmen (Bahnquerung Feldstraße/Holländerkoppel) ist der Bahnhof dann auch besser zu erreichen.

Aktuelle Fahrpläne und weitere Informationen gibt es unter <https://hvv.de> sowie <https://www.nah.sh> und den dazugehörigen Apps.





Badendorf

Jetzt auch bei uns
auf Initiative der Gemeinden



Mönkhagen



Für mehr Mobilität

ANRUF

SAMMEL

TAXI

- Mo.-Fr. zw. 7 und 19 Uhr
- Abfahrtszeiten an jeder Bushaltestelle
- AST fährt nur auf Bestellung
- Mindestens eine halbe Stunde vorher muss bestellt werden

04533 / 60 89 98 3

AST- Linie 8139

Wer miffahren möchte, muss
mindestens 30 min. vorher anrufen:

04533 60 89 98 3

Das AST wird durch den Taxibetrieb Taxi Wenzel aus Bad
Oldesloe durchgeführt.

Taxi Wenzel betreibt seit Jahren die AST-Verkehre in Bad
Oldesloe, Triffau und dem Umland von Bargteheide im Auftrag
der Firma Autokraft und ist daher mit dem täglichen Betrieb
des AST bestens vertraut.

Fahrtpreis für unseren Bereich:
3,60 € ab
Badendorf, Dahmsdorf,
Mönkhagen, Langniendorf



AST fährt stündlich Mo. bis Fr.
von 7 bis 19 Uhr
Fahrpläne des AST sind an den
Bus-Haltestellen vorhanden

Einstieg in den Dörfern an den
bekanntesten Bushaltestellen.
Reinfeld: Bücherei, Bahnhof, Claudiushof,
Familia, Friedhof,
Feldstraße Nord, Groofkoppel,
Marktstraße und Weddernkamp

Ausstieg: in Reinfeld und den Dörfern
ist der Ausstieg flexibel und richtet sich
nach dem Wunsch des Fahrgastes.

Man kann also auch
"vor der Haustür" aussteigen.

Bildung

Kindertagesstätte

In Badendorf gibt es die Kindertagesstätte „Badendorfer Spatzennest“. Im Badendorfer Spatzennest arbeiten 8 MitarbeiterInnen, die für die 10 Krippenkinder, 40 Elementarkinder ab 3 Jahren und deren Eltern da sind. Getragen wird die Einrichtung von der Johanniter-Unfall-Hilfe e.V., Regionalverband Süd-Ost mit Sitz in Lübeck. Auf der Internetseite vom Spatzennest gibt es ein Kontaktformular um Kinder in der Krippe/Kita anzumelden.

Für weitere Informationen für Familien und Kinder gibt es die Broschüre „Badendorfer Familienwegweiser“. Für ein Exemplar einfach den Bürgermeister ansprechen, die digitale Variante im PDF-Format gibt's hier: <http://familienwegweiser.kwv-badendorf.de>



Badendorfer Spatzennest
Mitteltor 1
23619 Badendorf

Telefon: [0451/4946690](tel:04514946690)
Fax: 0451/50564337

Web: www.johanniter.de/einrichtungen/fuer-kinder-und-jugendliche/kindertageseinrichtungen/spatzennest/

Dörfergemeinschaftsschule Zarpen (DGS)

Die Dörfergemeinschaftsschule Am Struckteich ist eine offene Ganztagschule für Grundschüler mit Betreuung bis 15:15 Uhr, die in Zarpen liegt. Neben der Gemeinde Zarpen gehören noch die Gemeinden Badendorf, Rehhorst, Heilshoop und Mönkhagen zum Einzugsgebiet.

In die Schule gehen zurzeit etwa 150 Schülerinnen und Schüler. Mit 9 Klassen ist die DGS Am Struckteich 2-zügig (Stand: 2018/19).

Das Kollegium besteht aus 11 Grundschullehrerinnen und einer Förderschullehrkraft. Unterstützt werden die Lehrkräfte von einer Sozialpädagogin, einer Schulasistentin, einer Schulbegleitung und drei Damen, die in der Betreuung tätig sind.

Zu der Schule gehören zwei Sporthallen, ein Sportplatz und ein großzügiger Schulhof.

Dörfergemeinschaftsschule Am Struckteich
Pöhlser Weg 18
23619 Zarpen

Telefon: [04533 14 45](tel:045331445)
Fax: 04533 79 86 98
E-Mail: dgsas.zarpen@schule.landsh.de

Web: <http://www.schule.zarpen.de>

Immanuel-Kant-Schule Reinfeld (KGS)

Die Immanuel-Kant-Schule in Reinfeld ist die weiterführende Schule für Reinfeld und Nordstormarn. Sie bietet als Gemeinschaftsschule mit Oberstufe Schülerinnen und Schülern mit unterschiedlichen Begabungen differenzierten Unterricht mit individueller Förderung und Forderung und alle Abschlüsse: So kann dort der Erste Schulabschluss (ESA), der Mittlere Schulabschluss (MSA), die Fachhochschulreife und das Abitur erworben werden.

Knapp 80 Lehrerinnen und Lehrer, Sozialpädagogen und Schulhelfer unterrichten, beraten und betreuen fast 1000 Schülerinnen und Schüler. Die KGS bietet in der Mittags- und Nachmittagszeit vielfältige Kurse an, die nach Wunsch gewählt werden können. In dem hellen und freundlichen Ganztagszentrum befindet sich eine sehr einladende Mensa, außerdem ein Freizeittreff, die städtische Bücherei und ein Lernatelier. Die Räumlichkeiten sind im Jahr 2006 teils neu gebaut, teils vollständig renoviert worden. Die Ausstattung ist großzügig, umfassend und entspricht allen Anforderungen für die Sekundarstufe I und die Oberstufe.

Viele weitere Informationen findet man auf der angegebenen Internetseite.

Immanuel-Kant-Schule
Bischofsteicher Weg 75b
23858 Reinfeld

Telefon: [04533 20 49 80](tel:04533204980)
Fax: 04533 2 04 98 49
E-Mail: Immanuel-Kant-Schule.Reinfeld@schule.landsh.de

Web: <http://www.kant-schule-reinfeld.de>

Erich-Kästner-Schule Reinfeld (EKS)

Die Erich-Kästner-Schule in Reinfeld bietet umfassende Förderung für Kinder mit Handicaps an durch ausgebildete Sonderschullehrerinnen, kleine Klassenverbände, individuellen Unterricht (auch in Einzelförderung), Wahrnehmungstraining, Psychomotorische Förderung und Integration in der Regelschule.

Einen Schwerpunkt der pädagogischen Arbeit sieht das Kollegium der Erich-Kästner-Schule in der Betreuung und Beratung von Schülerinnen und Schülern, Klassen und Eltern bei Verhaltensauffälligkeiten, Verhaltensproblemen und Erziehungshilfe.

Im Bereich der Erich-Kästner-Schule werden regelmäßig sozialerzieherische Projekte erarbeitet und durchgeführt. Dazu gehören im Rahmen eines aktiven Schullebens regelmäßige Schulfahrten, Spiel- und Sportfeste, Klassenfahrten, Projektwochen, Arbeit am Laptop und Betriebspraktika + evtl. Werkstatttage.

Erich-Kästner-Schule
Bischofsteicher Weg 75b
23858 Reinfeld

Telefon: [04533 30 11](tel:045333011)
Fax: 04533 58 35
E-Mail: erich-kaestner-schule.reinfeld@schule.landsh.de

Web: <http://eks-reinfeld.de>

Für alle

Das Gemeinschaftshaus

Das Gemeinschaftshaus im Zentrum des Dorfes steht der Gemeinde für vielerlei Veranstaltungen zur Verfügung. Dort hat die Feuerwehr ihre Hallen. Der Sportverein „TSV-Badendorf e.V.“ mit Sporthalle, Duschen, Umkleiden und Geräteräumen ist ebenfalls integriert, der örtliche Sparkklub ist dort auch zu Hause. Der Zugang ist barrierefrei. Neben der Bewirtung durch Fam. Elischer, die fast täglich vor Ort ist (mittwochs Ruhetag) treffen sich hier die Vereine und Verbände des Dorfes, halten ihre Sitzungen ab oder gestalten Feste für die Bürger. Es gibt eine riesige, überdachte Terrasse zum Feiern und eine Bücherecke zum kostenlosen Tausch von Büchern.

Telefon-Nummer [0451-49 67 07](tel:0451-496707)

Bei den Wirtsleuten können Sie Ihre Familienfeste nach Ihren Wünschen gestalten und feiern. Es gibt einen großen Saal für 100 Personen, der durch eine Schiebetür 1/3 – 2/3 geteilt werden kann. Im kleineren Gastraum ist die Tresenanlage für kleine Veranstaltungen. Ein Konferenzraum für 15 Personen steht auch noch zur Verfügung. Der Saal hat eine integrierte Lautsprecheranlage und einen Beamer für Präsentationen. Es gibt eine große moderne Küche, wo man Kleinigkeiten zum Essen anrichten kann.



Spielplatz

Badendorf hat am Gemeinschaftshaus einen kleinen gepflegten Spielplatz mit Sitzmöglichkeiten.



Bücherecke

Seit dem 01.12.2015 befindet sich im Eingangsbereich vom Gemeinschaftshaus eine Bücherecke. Bücher werden gespendet und können dort ausgeliehen oder getauscht werden.

Fahrbücherei

Die Fahrbücherei im Kreis Stormarn hält im 3-Wochenrhythmus an zwei Haltepunkten in Badendorf: am Gemeinschaftshaus und bei Heckkatzen 25. Die Fahrbücherei versorgt diejenigen Gemeinden im Kreis Stormarn, die keine eigene Standbücherei haben, mit Büchern, CDs, DVDs und Zeitschriften. Das Angebot der Fahrbücherei:

- 25.000 Medien Gesamtbestand: Bücher, Zeitschriften, AV-Medien, e-Medien u. a.
- davon 4.000 Medien zur Auswahl im Bücherbus
- nach Fahrplan zur gleichen Zeit am gleichen Haltepunkt
- individuelle bibliothekarische Beratung
- Fernleihbestellungen
- Klassen- und Gruppenführungen
- Veranstaltungen zur Sprach- und Leseförderung
- Autorenlesung
- Zusammenstellung von Themenkisten für Kindergärten, Schulen, Altenheime
- Spez. Angebote für Schulen wie Wissensboxen und Medienabonnements

 Fahrplan und weitere Informationen: <http://www.fahrbuecherei11.de>

Feste & Dorfkalender

In Badendorf gibt es viele Veranstaltungen. Um diese in eine Übersicht zu bringen, gibt es den Dorfveranstaltungs-kalender. Dieser wird einmal pro Jahr allen Haushalten zugestellt. Parallel dazu kann man sich den Kalender auf unserer Amtsseite (www.badendorf.de), der Facebookseite (<https://www.fb.me/Gemeinde.Badendorf>) und der KWV-Homepage (<https://www.KWV-Badendorf.de>) ansehen, runterladen und ausdrucken.

Organisationen, Vereine und Verbände

- Feuerwehr Badendorf mit Jugendfeuerwehr: <http://ff-badendorf.de>
- TSV-Badendorf mit ihren verschiedensten Sparten: <https://www.tsv-badendorf.de>
- Reiterverein Badendorf: <http://www.rv-badendorf.de>
- Sparklub "Holt up´n Dutt", Montags 20:00 Uhr im Gemeinschaftshaus
- Kinderfestausschuss
- SovD-Sozialverband Ortsgruppe: <https://www.sovd-stormarn.de/ortsverbände/badendorf/>
- CDU-Ortsverband: <https://www.cdu-stormarn.de/cduvorort/ov-badendorf>
- Kommunale Wählervereinigung (KWV): <https://www.kwv-badendorf.de>

Freizeit & Sport

TSV Badendorf e.V.

Der örtliche Sportverein „TSV Badendorf e.V.“ hat vielerlei sportliche Angebote die zu jeder Altersgruppe passen. Ob nun Fußball, Kinderturnen, Tennis oder „Fit im Alter“ – für jeden ist etwas dabei. Das komplette Angebot findet man auf der Internetseite unter „Downloads“.

Web: <https://www.TSV-badendorf.de>



Freiwillige Feuerwehr & Jugendfeuerwehr

Die Freiwillige Feuerwehr Badendorf wurde 1890 gegründet. .

Seit 1993 gibt es in Badendorf eine Jugendfeuerwehr, die bisher immer über 20 Mitglieder hatte. Es sind Jungen und Mädchen willkommen, die sich gemeinsam Herausforderungen und Wettbewerben stellen.

Die Freiwillige Feuerwehr hat im Schnitt ca. vier bis fünf Einsätze pro Jahr, die sich meist auf technische Hilfeleistungen beziehen.

Übrigens: wie alle freiwilligen Feuerwehren suchen auch wir immer neue Mitglieder, die bereit sind bei uns mitzumachen. Neben den neuen Kameraden, die aus der Jugendwehr zu uns kommen, brauchen wir auch Quereinsteiger, die uns verstärken könnten. Menschen jeden Alters, die hier in Badendorf ihr Zuhause haben, nehmen wir gern in unsere Reihen auf.

Web: <http://www.ff-badendorf.de>



Kirche Zarpen & Pfadfinder „Die Zarpener Wölfe“

In Zarpen befindet sich die Evangelisch-Lutherische Kirchengemeinde. Die Kirche ist fast 800 Jahre alt, sie zählt zu den ältesten Bauwerken im Kreis und steht unter Denkmalschutz. Die Kirchengemeinde Zarpen ist historisch eng verbunden mit dem Kloster Reinfeld. Derzeit hat die Kirchengemeinde etwa 2.500 Gemeindemitglieder. Das Pastorenteam besteht aus Nils und Isabelle Wolffson.



Hier gibt es auch die Pfadfinder „Die Zarpener Wölfe“. Mitmachen darf Jeder und Jede ab 8 Jahren. Die Pfadfinder sind draußen in der Natur unterwegs (Pfarrgarten, Priesterbusch, etc.), singen gemeinsam, entdecken Bibelgeschichten, schnitzen, lesen Spuren, bauen Zelte auf und noch viel mehr. Mehr Informationen und Kontaktmöglichkeiten gibt es auf der Internetseite

Ev.-Luth. Kirchengemeinde Zarpen
Teichstraße 6
23619 Zarpen

Web: <https://www.kirche-zarpen.de/>

Telefon: [04533 / 8384](tel:04533/8384)
Fax: 04533 / 610985
E-Mail: kirchenbuero@kirche-zarpen.de

Rad-, Reit- und Wanderwege

Der Kreis Stormarn bietet auf der eigenen Internetseite "RadWanderWege" in Kartenform an:

<https://kreis-stormarn.de/go/radtour>

Im Kreis Stormarn können Sie auch auf drei stillgelegten Bahntrassen, die zu hochwertigen Radwegen ausgebaut wurden, Rad fahren und die Natur genießen; das sind die "BahnRadWege":

<https://www.kreis-stormarn.de/freizeit-und-tourismus/bahnradwege/index.html>

Die Tourismus-Agentur Schleswig-Holstein stellt ebenfalls im Internet den "sh-radroutenplaner" zur Verfügung.

Dort können Sie sich sowohl Ihre individuelle Radroute erstellen, als auch eine der 12 Fernradtouren in Schleswig-Holstein für Ihre Radtour auswählen:

<http://www.sh-radroutenplaner.de/>

Karte siehe Folgeseiten



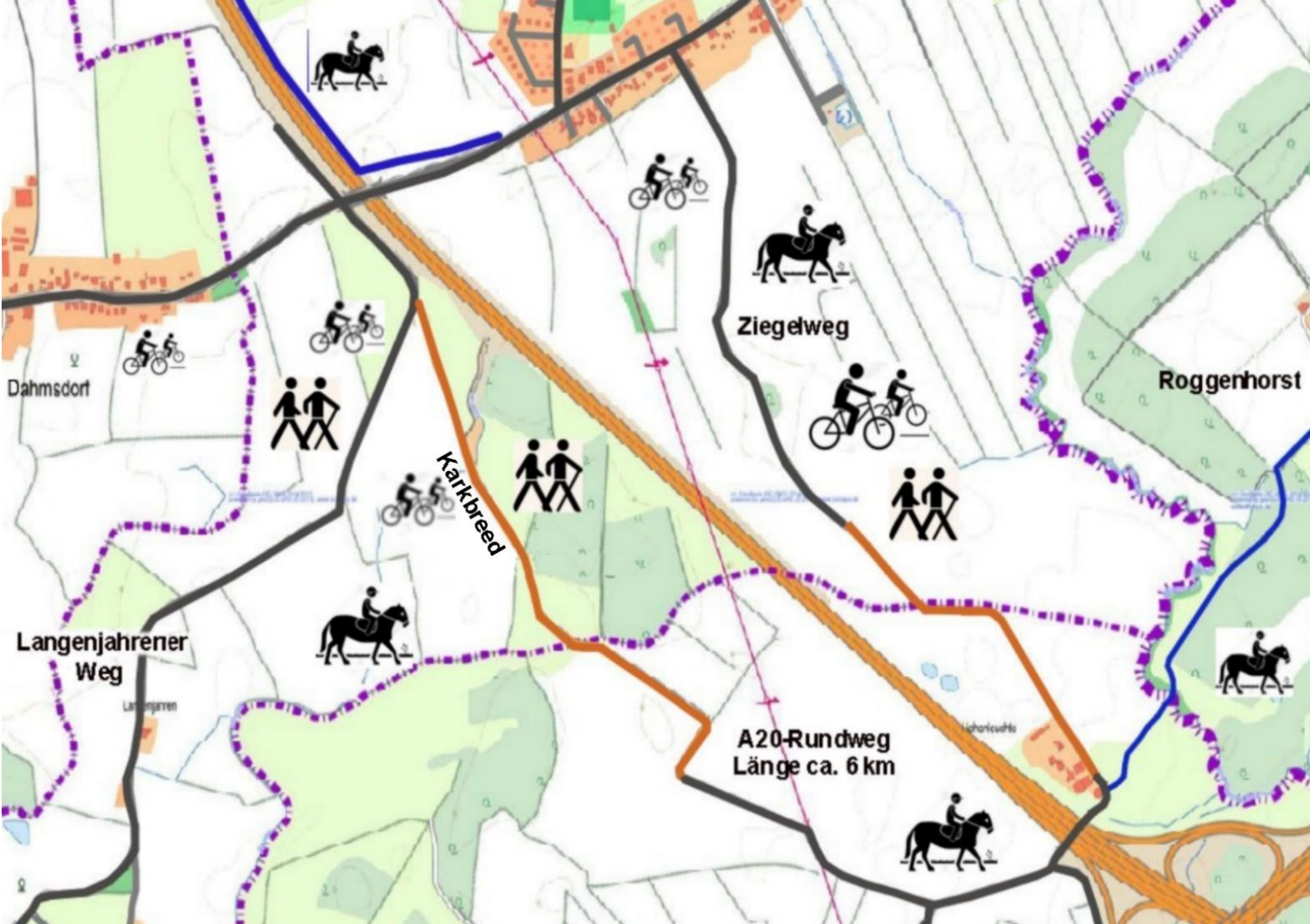
Militärischer
Sicherheitsbereich



HL

Wendeb.

Badendorf



Dahmsdorf

Ziegelweg

Roggenhorst

Karkbreed

A20-Rundweg
Länge ca. 6 km

Langenjahrener
Weg

Langenjarren

Jahorswehls

Versorgung

Trinkwasserversorgung durch die Gemeinde

Unser Trinkwasser (TW) kommt bekanntlich aus Lübeck. An der Grenze zu Lübeck gibt es einen Bunker mit unserer Wasseruhr. Die Gemeinde bezahlt alles, was durch diese Uhr läuft und dort gemessen wird. Dazu gehört auch das TW, was wir an Zarpen-Ortsteil-Dahmsdorf weiter „verkaufen“. Zarpen hat eine Wasseruhr an der Brücke zur A20. Das Dahmsdorfer Wasser verrechnet das Amt Nordstormarn.

Für die Bewässerung des Gartens oder zum Befüllen von Bade- und Schwimmbecken bietet die Gemeinde den Service „Gartenwasseruhr“ an. Für das Wasser, das im Garten oder für Pools benutzt wird, werden keine Abwasserkosten berechnet. Eine solche, geeichte Gartenwasseruhr müssen Sie bei der Gemeinde oder Amt anmelden. Beim Ablesen der Hauswasseruhr geben Sie bitte dann auch den Verbrauch der Gartenwasseruhr mit an.

Die aktuellen Preise können auf der Seite vom Amt Nordstormarn eingesehen werden.

Die Wasserwerte, darunter auch der Härtegrad, sind hier einsehbar: <https://www.swhl.de/trinkwasser/>

Gasversorgung (Netzbetreiber)

Die Gasversorgung erfolgt durch die „Netz Lübeck GmbH“. Sie ist eine Tochtergesellschaft der Stadtwerke Lübeck GmbH und ist operativ tätig und für den Betrieb des Stadtwerke-Versorgungsnetzes zuständig.

Stromversorgung (Netzbetreiber)

Die "Schleswig-Holstein Netz AG" ist der Netzbetreiber vom Stromnetz. Berührungspunkte liegen vor bei Zählerstandsmitteilungen oder bei einem Neuanschluss an das Stromnetz in Form von Abnahme oder Einspeisung.

Telekommunikationsnetze

Bei Telekommunikationsnetzen ist Badendorf breit aufgestellt. Verfügbar ist hier VDSL mit **bis zu** 250 Mbit/s Down- und 40 Mbit/s Uploadrate (je nach Standort), Vodafone Kabel Deutschland mit **bis zu** 1000 Mbit/s Down- und 50 Mbit/s Uploadrate sowie das neue Glasfaser der Stadtwerke bis ins Haus (FTTH) mit sogar synchronen 1000 Mbit/s Down- und Uploadrate, auch die Latenz ist bei Glasfaser deutlich besser.

Bei Mobilfunk tut sich was: es entsteht ein Mobilfunkmast im D1-Netz an der Autobahn. Somit ist Badendorf beim Thema Breitband und mobiler Empfangsqualität sehr gut aufgestellt.

Entsorgung

Abwasser/Schmutzwasser, durch die Gemeinde Badendorf

Die Gemeinde Badendorf betreibt eine kommunale Kläranlage mit einer Ausbaugröße für ca. 1.000 Einwohner.

Das anfallende Schmutzwasser wird über ein Vakuum-Entwässerungssystem der Kläranlage zugeführt. Nach der Speicherung des anfallenden Schmutzwassers erfolgt die biologische Abwasserbehandlung in einem Umlaufgraben mit anschließender Nachklärung. Der anfallende Klärschlamm wird zwei Polderbecken zugeführt und wird dort entwässert.

In den Jahren 2017-2019 wurde viel im Klärwerk investiert, damit die Technik zukunftssicher bleibt. Ein neues Notstromaggregat wurde angeschafft und eine Sauerstoffregelung installiert, die für bessere Ablaufwerte sorgt.

Da unser Schmutzwasser nicht talwärts zum Klärwerk fließt, sondern in einem geschlossenen Vakuum-Rohrsystem zum Klärwerk „gesaugt“ wird, bedarf es besonderer Aufmerksamkeit bei der Nutzung.

Auf den nachfolgenden Seiten sind die wichtigsten Anforderungen aufgeführt.



Information der Gemeinde

Schmutzwasser Vakuum System in Badendorf

Die Gemeinde betreibt eine Schmutzwasseranlage, bei der das Schmutzwasser (SW) durch die Leitungen zum Klärwerk "gesogen" wird. Es ist eine seltene, hochtechnische und damit sensible Anlage, deren Funktionsweise wir auf der Rückseite dieses Flyers näher erklären.

Hier werden zunächst einmal -besonders für neue Bürger und Bürgerinnen- die häufigsten Benutzungsfehler und Störungsgründe aufgezählt. Wenn Sie diese Hinweise beachten, haben wir weniger Probleme und sparen Kosten.

► Je mehr Störfälle wir durch Fehlbenutzung haben, desto höher steigen die SW-Preise. Bedenkt man, dass Trinkwasser zur Zeit 1,20 €/m³ kostet, SW aber 3,60 €/m³ -jährlich steigend- kostet, so lohnt es sich, auf die **richtige Benutzung** zu achten.



Nicht alles, was im WC verschwindet, passt auch durch IHR Vakuumventil im Hausanschluss.

Hier die wichtigsten Hinweise:

ACHTUNG:

- Es gehören keine Feststoffe/Fremdkörper in das WC. Sie sorgen garantiert für eine Verstopfung der Hausleitungen und müssen kostenpflichtig beseitigt werden. (Der Eigentümer muss zahlen, ggf. Umlage auf die Mieter)
- Fremdkörper sind z.B. Lebensmittelreste, Hygiene-Artikel, Spielzeug, Brille, Handy, Nagelbürste, Zahnbürste, Putzlappen uvm.
- Besonders ärgerlich und Auslöser für Störungen sind immer wieder **Vliestücher, Feuchttücher, Schminktücher und Watte pads**. Sie bilden im Klärwerk lange Zöpfe, die dann die Pumpen verstopfen. Sie zerfallen nicht wie Toilettenpapier, denn sie lösen sich nicht auf. Aufwendige Reparaturen an den Pumpen und Störung ganzer Straßenzüge sind die Folge davon.
- **Entsorgen Sie solche Produkte NICHT über das WC.**

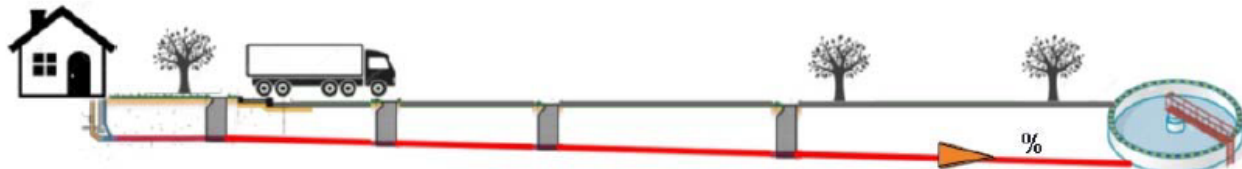


Vakuum-Störung ?
0171 - 4480 703

11.11.2019 Der Bürgermeister ► nächste Seite: Erklärung der Badendorfer SW-Anlage

Schmutzwasser Gefälle-System

In den meisten Kommunen wird das Schmutzwasser durch Rohre talwärts bis zum Klärwerk geleitet.



Vorteil: Gefälleanlagen sind kaum störanfällig, das Wasser läuft immer bergab.

Nachteil: Hohe Baukosten bei unterschiedlichen Höhenlagen. Durch Fehleinleitung gelangt Regenwasser in die SW-Kanäle. Das Regenwasser muss dann im Klärwerk wie das Schmutzwasser behandelt werden und erzeugt dabei zusätzliche Kosten.

Schmutzwasser Vakuum-System in BADENDORF

In Badendorf wird das SW durch Vakuumrohre und Pumpen "abgesaugt"



Die verlegten SW-Rohre liegen, dem Gelände folgend, also auch mal bergauf, in der Erde. Im Klärwerk sorgen vier starke Pumpen für das Vakuum in unseren beiden Hauptleitungen. Jedes Haus hat einen Schacht mit einem Vakuumventil.

Anstehendes SW löst das Ventil aus und das SW wird "abgesaugt."

Das Vakuum ist nur sehr gering. Das kleinste Leck in den Leitungen oder in den Vakuumventilen kann zu Störungen führen.

Störungen werden per Standleitung an den Gemeinde-Mitarbeiter und an den Notdienst, Fa. Schöning gemeldet.

Achten Sie auf Ihr Ventil, wenn es Geräusche macht, wird es defekt sein. Das Ventil muss für Arbeiten ständig zugänglich sein. Das Ventil im Schacht darf nicht unter Wasser stehen. Besonders die Ventile in alten Betonschächten sind oft Ursache für Störung, Aber auch bei den Kunststoffschächten kommt es vor, dass die Ventile überflutet werden, weil Wasser in den Schacht gelangt. (Schacht zu hoch angefüllt, Gelände zum Schacht geneigt, Schneeschmelze, Starkregen u.v.m.)

Regenwasser

Das Badendorfer Regenwasser fließt teils durch Rohre in oder an den Straßen oder in Gräben, s.g. Vorflutern. Unser Haupt-Vorfluter, in den fast alle Grundstücke (außer Teile vom Heckkaten) einleiten, ist die „Ullüttbek“. Zunächst als kleiner Bach, der in Wendrade ohne Quelle entsteht und zuerst zwischen Dorf und Wüstenei verläuft. Später entlang der Dorfstraße kreuzt der Bach bei Hausnummer 6 die Hauptstraße und fließt dann nach Süden, und mündet an der Grenze zu Hamberge im „Landgraben“.

Der Landgraben, als Grenzgraben kommt schon von Bad Schwartau, über Stockelsdorf, Groß-Steinrade und trennt die Orte untereinander ab. Er verläuft weiter als Grenze zwischen Badendorf und Lübeck-Roggenhorst nach Hamberge und dort später in die Trave. Im Heckkaten an der Grenze zu Lübeck mündet der „Eckhorster- Heckkatenlauf“ im Landgraben. Etwas weiter den Heckkaten runter, kommt aus der Wüstenei die „Dubenbek“, die wiederum hinter dem Reiterhof Evers, ebenfalls im Landgraben endet.

Fast das gesamte Badendorfer Regenwasser fließt also irgendwann über den Landgraben in die Trave und in die Ostsee.

Ausnahme: das neue Baugebiet „Achterste Hoff“ leitet das Regenwasser weg vom Dorf, unter der A20 hindurch in die „Ratzbek“. Ein großes Rückhaltebecken sorgt dafür, dass in die „Ratzbek“ nur geringe Mengen eingeleitet werden.

Wer ein neues Haus in einer Baulücke plant, sollte sich bei der Gemeinde erkundigen, wo das Regenwasser eingeleitet werden kann.

Kanalkataster

Die Gemeinde hat von 2012 bis 2016 alle Kanäle, Gräben, Vakuumleitungen, Regen- und Trinkwasserleitungen aufnehmen und digitalisieren lassen. Ein umfassendes, digitales Plan- und Datenwerk steht seitdem zur Verfügung. Alle Schachtdeckel, in, an und neben den Straßen wurden per GPS eingemessen.

Regenwasser: Die Schächte für Regenwasser (RW) wurden alle geöffnet, fotografiert und vermessen. So wurden Fließrichtung, Gefälle und Rohrdurchmesser festgestellt. Nach und nach kamen die RW-Hausanschlüsse (sofern feststellbar) hinzu. Außerdem wurden weitere Schächte im Wendrade gefunden und für das Baugebiet wurden auch die Leitungen zur A20 aufgenommen. Auch heute noch wird immer mal wieder ein verschütteter RW-Schacht gefunden und aufgenommen.

Insgesamt gibt es bei uns 300 RW-Schächte.

Schmutzwasser: Es gibt zwei Schmutzwasserleitungen (SW), jeweils vom Dorfanfang bis zum Klärwerk. Der „Lange“ Strang beginnt an der Wüstenei, Heckkaten, Hauptstraße Ost, bis Klärwerk und nimmt die Dorfstraße ab Gemeinschaftshaus mit. Angeschlossen sind 165 Häuser
Der „Kurze“ Strang beginnt in der oberen Dorfstraße, über Mitteltor, Hauptstraße-West bis Klärwerk. Mit dem neuen Baugebiet werden 120 Häuser angeschlossen sein.
In den beiden Strängen gibt es diverse Inspektionskappen und einige Absperrventile.
Alle 280 Hausanschlusschächte wurden aufgenommen.

Trinkwasser: Für das Kanalkataster wurden alle Leitungen, Absperrschieber, Hydranten und Hausanschlussschieber aufgenommen. Dabei wurden auch längst verschüttete Schieber wieder frei gelegt.

Straßen und Zubehör: Als Glasfaser verlegt wurde, hatten wir die Möglichkeit, auch die Bordsteinkanten bzw. Straßenränder aufnehmen zu lassen und in das Kanalkataster zu übernehmen. Die Lage der Straßenkanten hilft oft bei der Orientierung, da Grenzen nicht gleich Straße sind. Weiter wurden auch aufgenommen: Laternen, Schaltkästen, Transformatoren, Ortsschilder.

Glasfaser und Gasleitungen: Auch andere Versorger nutzen die gleichen digitalen Medien, so dass auch diese Pläne sich mit unserem Kanalkataster vereinigen lassen.

Jeder Bürger kann bei Bedarf, etwa einer geplanten Baumaßnahme, das Kanalkataster „rund um sein Grundstück“ beim Amt oder Bürgermeister einsehen.

Das Kanalkataster bedarf einer ständigen Pflege, damit es aktuell bleibt. So wird jede Baumaßnahme, die Veränderungen am Kanalkataster nach sich zieht, aufgenommen und ist beim nächsten Update enthalten.

Alle Kanalkataster des Amtes Nordstormarn werden in ein Online-System übertragen. Dort sind dann die Datensicherheit und die Pflege der Kataster einheitlich geregelt und werden professionell abgearbeitet. So wird ein Zugriff auch für Planer, Baufirmen und Behörden möglich sein.

Abfall & Recyclinghof

Zuständiger Entsorgungsbetrieb ist die AWSH (Abfallwirtschaft Südholstein GmbH) mit Sitz in Elmenhorst / Lanken. Gemessen an der Einwohnerzahl ist AWSH das größte kommunale Entsorgungsunternehmen in Schleswig-Holstein. Der nächste Recyclinghof der AWSH befindet sich in Reinfeld.

Für iOS und Android gibt es von AWSH auch eine App, die an die Abfuhrtermine erinnert.

Jährlich wird die sehr informative Broschüre „Abfallratgeber“ durch die AWSH an die Haushalte verteilt. Mehr Informationen gibt es unter <https://www.awsh.de/>. (Abfallratgeber dort auch als PDF-Datei)

Grüncontainer, Glas & Papier

Am Klärwerk steht ein 20 m³ Container zur kostenfreien Entsorgung von Grünabfällen (außer Hecken, Knicks und Stubben) für die Badendorfer bereit. Container für Glas und Papier befinden sich ebenfalls dort.

Häckselaktion

Einmal pro Jahr findet in Badendorf eine Häckselaktion statt. Dabei können die Bürger Büsche und Sträucher aus Ihren Gärten zum Häckseln an die Straße legen.

Termine sind dem Dorfveranstaltungskalender zu entnehmen.



BADENDORFER Grüncontainer

Ein kostenloses Angebot der Gemeinde.
Bitte helfen Sie mit, dass dieser Service
erhalten werden kann.

Zur Beachtung:

- ▶ Benutzung nur für Badendorfer Bürger
- ▶ Nur für Gartenabfälle (keine Stubben)
- ▶ Nur gartenübliche Mengen
(maximal 2 m³/Garten)
- ▶ Kein Holz, kein Bauschutt, kein Sperrmüll
- ▶ Bitte den Platz sauber hinterlassen.

Sollte hier eine Müllhalde entstehen, muss der
Containerdienst eingestellt werden.



Notfälle und ärztliche Versorgung

Notrufnummern

- Notruf Polizei: [110](tel:110)
- Notruf Feuerwehr/Rettungsleitstelle: [112](tel:112)
- Fax-Notruf für Gehörlose: [112](tel:112)
- Polizeidienststellen in Lübeck: [\(0451\) 131 – 0](tel:(0451)131-0)
- Polizeidienststelle in Reinfeld: [04533/791717](tel:04533791717)

Verhalten bei Notfällen

Bitte bei Anruf sofort folgende Informationen durchgeben:

- **Wo** ist der Unfall passiert?
- **Was** ist passiert?
- **Wie** viele Verletzte/Erkrankte?
- **Welche** Art Verletzungen/Erkrankungen?
- **Warten** auf Rückfragen, nicht gleich auflegen!

Ärztlicher Bereitschaftsdienst

Sollten Sie außerhalb der Praxiszeiten Ihres Hausarztes medizinischen Rat oder Hilfe benötigen, können Sie sich an den ärztlichen Bereitschaftsdienst wenden. Ein Arzt kommt dann zu Ihnen. Oder Sie suchen die Bereitschaftsambulanz direkt auf. Die Leitstelle des ärztlichen Bereitschaftsdienstes erreichen Sie unter der landesweit geltenden, kostenlosen (Handy und Festnetz) Telefonnummer [116 117](tel:116117).

Montag, Dienstag, Donnerstag 18 - 8 Uhr, Mittwoch u Freitag 13 - 8 Uhr, Samstag, Sonntag und am Feiertag rund um die Uhr.

- Eine allgemeine Anlaufpraxis der KVSH (**Kassenärztliche Vereinigung Schleswig-Holstein**) befindet sich in Lübeck im neuen UKSH-Zentralklinikum direkt beim Haupteingang links, nur 100 Meter vom Parkhaus entfernt.
Zentralklinikum Ratzeburger Allee 160, 23538 Lübeck
Öffnungszeiten: montags, dienstags, donnerstags von 19-23 Uhr, mittwochs u. freitags von 15-23 Uhr; samstags, sonntags und feiertags von 8-23 Uhr.
- Eine weitere allgemeine Anlaufpraxis der KVSH befindet sich im Sana Klinikum Lübeck, Kronsfordener Allee 71-73, 23560 Lübeck
Öffnungszeiten: samstags, sonntags und feiertags von 9-19 Uhr.
- Eine kinderärztliche Anlaufpraxis der KVSH ist in der Kinderklinik UKSH Lübeck, Ratzeburger Allee 160, 23538 Lübeck
Öffnungszeiten: mittwochs u. freitags von 16-19 Uhr, samstags, sonntags und feiertags von 10-13 Uhr und 16-19 Uhr.
- Augenärztlicher - u. HNO-ärztlicher Bereitschaftsdienst findet statt:
mittwochs und freitags (außer feiertags) von 16-18 Uhr, samstags, sonntags und feiertags von 10-12 Uhr
Die diensthabende Praxis erfahren Sie unter Tel. [116 117](tel:116117).

Kinderärztlicher Notdienst

Der Notdienst der niedergelassenen Kinderärzte im Bereich Lübeck findet statt in der:

Klinik für Kinder- und Jugendmedizin Lübeck
Universitätsklinikum Schleswig Holstein
Klinik für Kinder- und Jugendmedizin
Ratzeburger Allee 160
23538 Lübeck

Weitere Informationen gibt es auf folgender Seite: <https://www.uksh.de/paediatrie-luebeck/>

Die Sprechstunden sind:

Mittwoch und Freitag von 16-19 Uhr sowie Samstag, Sonntag und an Feiertagen von 10-13 Uhr und 16-19 Uhr.

Anfahrt über Mönkhofer Weg/Marie-Curie-Straße (neben dem Hubschrauberlandeplatz), Haus 40
Einen Lageplan für die Anfahrt gibt es hier: <https://www.uksh.de/notaufnahme-luebeck/Anfahrt.html>

Säuglings- und Kleinkindernotdienst der AWO Schleswig-Holstein gGmbH

Moislinger Allee 97, 23558 Lübeck, Telefon: [\(0451\) 5 041 544](tel:04515041544)

Kinder- und Jugendnotdienst

- Kinderschutzzentrum
Tel. [0451 / 78881](tel:045178881)
- Bereitschaftsdienst der Jugendhilfe über Polizeieinsatzleitstelle
Tel. [0451 / 131-3444](tel:04511313444)
- Kinder- und Jugendtelefon
Tel. [0800 / 1110333](tel:08001110333)

Zahnärztliche Notdienstpraxen

Telefon [0451\) 69 19 13](tel:0451691913) (nur an Wochenenden und Feiertagen) für Lübeck sowie
Telefon [04532-26 70 70](tel:04532267070) (nur an Wochenenden und Feiertagen) für Bereich Reinfeld / Bad Oldesloe
(Aktuelle Stormarner Notdienste unter <http://www.stormarner-zahnaerzte.de> -> „Notdienst“)

Giftnotrufzentrale

Telefon [0551\) 19 24 – 0](tel:055119240)

Notdienstapotheken

Kurzwahl [22 8 33](tel:22833) von jedem Handy (69 Cent/Min) oder der kostenlosen Rufnummer [0800 00 22 8 33](tel:08000022833) aus dem deutschen Festnetz. Alternativ die Internetseite www.aponet.de aufrufen.

Notruf und Beratung für vergewaltigte Frauen und Mädchen

Frauen gegen Gewalt e.V., Musterbahn 3, 23552 Lübeck, Telefon [\(0451\) 704 - 640](tel:0451704640),
detaillierte Informationen direkt auf den Seiten des Frauennotrufs Lübeck: www.frauennotruf-luebeck.de

Frauennotruf Lübeck

Tel: [0451-704640](tel:0451704640), detaillierte Informationen direkt auf den Seiten des Frauennotruf Lübeck:
www.frauennotruf-luebeck.de

Wespennotdienst

Der Wespennotdienst vermittelt bundesweit geschulte Fachleute, die Ihnen bei Problemen mit Wespen sowie Bienen weiterhelfen. Weitere Informationen und Hilfe unter www.wespennotdienst.de sowie die Bundesweite Nummer [0800 / 112 999 02](tel:080011299902)

Tierärzte

Tierärzte findet man in Reinfeld, Stockelsdorf und Lübeck. Eine Umkreissuche nach Tierärzten findet man auf der Internetseite <https://www.tierarzt-onlineverzeichnis.de>.

Notfalldose



Diese kleine, grüne Dose sollte in möglichst vielen Badendorfer Haushalten zu finden sein. Sie enthält alles, was Rettungskräfte im Notfall wissen müssen.

Die Gemeindevertretung hatte daher im Februar 2019 beschlossen, die Notfalldose kostenfrei an die Bürger abzugeben. Die ersten 100 Notfalldosen wurden sodann angeschafft. Für jeden Haushalt steht im Gemeinschaftshaus während der Öffnungszeiten (Mi. ist Ruhetag) eine Notfalldose zur Abholung bereit.

Die Idee hinter der Notfalldose ist so einfach wie sinnvoll: eine Dose, in der Patienten all ihre wichtigen Notfalldokumente aufbewahren können - und das an einem Ort, wo Rettungskräfte sie bei einem Notfall dann auch schnell finden: im Kühlschrank.

Warum Kühlschrank? Dies mag zunächst sehr außergewöhnlich anmuten, die Überlegung dahinter ist allerdings sehr sinnvoll. Denn einen Kühlschrank gibt es in jedem Haushalt, in einer Notsituation müssen die Rettungskräfte nicht lange nach den nötigen Patienteninformationen suchen. Oft sind selbst die Angehörigen bei Notfällen sehr aufgeregt und somit nicht in der Lage, die richtigen Auskünfte geben zu können. Da kann das Infoblatt aus der Notfalldose den Rettungskräften helfen.

Beispiel: Angaben zu Blutgruppe, Krankheiten, Medikamente wie bspw. Blutverdünner, Allergien, Impfungen sowie Informationen zu Angehörigen und Hausarzt sind auf dem Infoblatt angegeben.

Über Badendorf

Badendorf ist eine eigenständige, unabhängige Gemeinde an der Grenze zu Lübeck und gehört zum Kreis Stormarn. Der Ort verdankt seinen Namen dem Ritter "Bado", der im Jahre 1150 im Auftrage des Grafen Adolf II. eine wendische Siedlung südwestlich von Lübeck besetzte und ein Dorf gründete. Es wurde zunächst das "Dorf des Bado", später Badodorf und schließlich Badendorf genannt. Erstmals urkundlich erwähnt wurde Badendorf im Jahre 1302, als Graf Adolf V. den Ort für 600 Mark-Lübsch an das Kloster "Bei der Heilsau" verkaufte. Da Badendorf am Rande des Landschaftsschutzgebietes Wüstenei liegt, bietet es Radfahrern und Spaziergängern Möglichkeiten für ausgedehnte Ausflüge. Unmittelbar an das Gemeinschaftshaus grenzen die Freiwillige Feuerwehr und die Sportstätten an. In der modernen Kindertagesstätte "Badendorfer Spatzennest" werden unter Trägerschaft der Johanniter Unfallhilfe e.V. Kinder im Alter von 0-6 Jahren liebevoll und professionell betreut.

Im Sportverein, dem TSV Badendorf, sind zahlreiche Sportarten vertreten. Ein zentral gelegener Sportplatz sowie drei Tennis-Außenplätze bieten viel Gelegenheit für sportliche Betätigungen. Auch befinden sich in Badendorf drei Reiterhöfe. Ein ausgedehntes Radwegenetz wird in Badendorf und Umgebung angeboten. Badendorf ist ein Ort, der den vielfältigen Ansprüchen der heutigen Zeit gerecht wird und sich trotzdem seine Selbständigkeit und seinen ländlichen Reiz erhalten hat. Badendorfs "Regierung" besteht aus 11 Gemeinderäten mit dem Bürgermeister an der Spitze. Unsere Verwaltung sitzt in Reinfeld, dort werden Badendorf und weitere 11 Gemeinden des Bezirks "Amt Nordstormarn" verwaltet. Zu Lübeck besteht eine Lübeck-Umland-Kooperation.

Impressum

Herausgeber: Gemeinde Badendorf

Layout und Redaktion: Volker Brockmann und Bernd Krause

E-Mail: buergermeister.badendorf@amt-nordstormarn.de

Bildlizenzen: Alle verwendeten Bilder sind entweder eigens von uns erstellt oder aus gemeinfreien Quellen (bspw. pxhere.com, pexels.com, pixabay.com usw.) und entsprechen der Verzichtserklärung Creative Commons „CC0“. Alle Bilder – auch unsere eigenen - unterliegen keinem Kopierrecht und können - verändert oder unverändert - kostenlos für kommerzielle und nicht kommerzielle Anwendungen in digitaler oder gedruckter Form ohne Bildnachweis oder Quellenangabe verwendet werden.

Stand: April 2020, 2. Auflage

Diese Broschüre dient ausschließlich zu Informationszwecken für (zukünftige) Badendorfer Bürgerinnen und Bürger. Die Broschüre wird kostenfrei von der Gemeinde Badendorf ausgegeben und darf nicht verkauft werden. Für Aktualität, Richtigkeit oder Vollständigkeit kann keine Gewähr übernommen werden.

Sollte festgestellt werden, dass Informationen nicht korrekt sind bzw. sich geändert haben, bitten wir Sie um Kontaktaufnahme.

Das Wappen von Badendorf, Oktober 2005 offiziell genehmigt

Für das Führen eines öffentlichen Wappens müssen verbindliche Grundregeln beachtet werden, die sich vor allem auf die traditionelle Form und Farben beziehen. In Absprache mit dem Landesarchiv Schleswig-Holstein haben wir diese Voraussetzung erfüllt.

Der Inhalt eines Wappens soll selbstverständlich historische und topografische Besonderheiten enthalten, die mit dem Wappenträger in Verbindung stehen. Für unser Badendorf bedeutet das, dass wir in Ermangelung topografischer Voraussetzungen im Wesentlichen unsere interessante Geschichte symbolisieren müssen.

Das Badendorfer Wappen besitzt eine traditionelle Schildform. Es ist durch eine Schräglinie in eine obere und untere Hälfte aufgeteilt. In der unteren Hälfte befindet sich ein schwarzes Schild mit einem Lilienkreuz auf einem gelben Hintergrund, in der oberen Hälfte ist ein springendes Pferd auf grünem Hintergrund dargestellt. In der unteren Hälfte wird die Geschichte des Ortes aufgezeigt. Die Gründung Badendorfs erfolgte nachweislich durch den Ritter Bado, der als Lokator der Schauenburger Grafen etwa um 1150 die Besiedlung des heutigen Ortes nach der Vertreibung der wendischen Bewohner vornahm. Der Ortsname ist hierauf zurückzuführen. Als Symbol für diese ritterliche Gründung ist ein schwarzes Schild in den unteren Wappenteil eingefügt. Von 1302 bis 1582 gehörte Badendorf durch einen Vertrag zum Kloster Reinfeld. Diese 280-jährige Klosterzugehörigkeit haben wir durch ein Lilienkreuz dokumentiert und dieses der Übersicht halber in das schwarze Schild gesetzt. Dieses Signum kennzeichnet in vielen historischen Aufzeichnungen die Zugehörigkeit zu Klöstern oder anderen kirchlichen Institutionen. Der gelbe Hintergrund soll für Sonne, Raps- und Getreidefelder, also allgemein für die Landwirtschaft stehen, die bis zum 2. Weltkrieg der Haupteerwerbszweig der Badendorfer Bevölkerung war.

Der Schrägstrich im Wappen soll den bevölkerungspolitischen und wirtschaftlichen Bruch durch den 2. Weltkrieg symbolisieren. Durch den Rückgang der Landwirtschaft hat sich die Wirtschaftsstruktur des Dorfes geändert. In den Vordergrund sind Flächenverpachtungen, Grünlandwirtschaft, Reitsport und Pferdezucht getreten, wobei die beiden letzten Bereiche Badendorf weit über seine Grenzen hinaus bekannt gemacht haben und wahrscheinlich auch zukunftsweisend sein werden. Die gegenwärtige Situation und die Lage nach 1945 haben wir daher durch ein Pferd bildlich dargestellt und so die Verbindung zu Pferdezucht und Reitsport geschaffen. Das Pferd ist in einer dynamischen Sprungsituation festgehalten, dies steht für Aufbruch, Aktivität, Fortschritt und positive zukünftige Entwicklung unseres Dorfes. Der grüne Hintergrund symbolisiert die Lage des Ortes in natürlicher ländlicher Umgebung.

